

Opatření obecné povahy MZe



Opatření obecné povahy MZe (OOP)

- OOP č.1 čj.18918/2019-MZE-16212 z 3.4.2019 (účinnost od 3.4.2019)
- OOP č.2 čj.41508/2019-MZE-16212 z 30.8.2019 (30.8.2019)
- OOP č.3 čj.63920/2019-MZE-16212 z 6.12.2019 (**9.12.2019**)
- OOP č.4 čj.17110/2020-MZE-16212 z 2.4.2020 (3.4.2020)
 - ruší předchozí OOP č. 1, 2 a 3, zůstávají lhůty pro zalesnění a zajištění
- OOP č.5 čj.33784/2020-MZE-16212 z 27.7.2020 (27.7.2020)
 - mění a doplňuje předchozí OOP č.4
- OOP č.6 čj. 49892/2021-MZE-16212 z 14.9.2021 (14.9.2021)
 - mění a doplňuje předchozí OOP č. 4 a 5

▼ [Lesnictví](#)▶ [Koncepce a strategie](#)▶ [Inventarizace lesů](#)▶ [Lesnické plánování](#)▶ [Licence](#)▼ [Pěstování a ochrana lesů](#)▼ [Kůrovcová kalamita](#)▶ [Finanční příspěvky na zmírnění dopadů kůrovcové kalamity](#)▶ [Reprodukční materiál lesních dřevin](#)▶ [Stavby pro plnění funkcí lesa](#)▶ [Zpráva o stavu lesa a lesního hospodářství](#)▶ [Legislativa](#)▶ [Životní situace](#)▶ [Archiv](#)▶ [Myslivost](#)▶ [Rybářství a rybníkářství](#)▶ [Včelařství](#)▶ [Legislativa](#)▶ [Publikace a dokumenty](#)▶ [Statistika](#)▶ [Formuláře a podání](#)▶ [Odkazy](#)▶ [Často kladené otázky](#)▶ [Dotace v lesním hospodářství a](#)

Informace k opatření obecné povahy vydaných Ministerstvem zemědělství k řešení kalamitní situace v lesích

14.9.2021





Vydaná opatření obecné povahy (OOP) obsahují mimořádná opatření pozitivního charakteru, kterými se cíleně uvolňují stávající pravidla tak, aby vlastníci lesů získali větší prostor k co nejefektivnějšímu využití omezených pracovních kapacit na zefektivnění boje s kůrovcem a postupnou obnovu lesních porostů na kalamitních holinách.

K řešení kalamitní situace v lesích využilo Ministerstvo zemědělství postupu podle § 51a zákona č. 289/1995 Sb., o lesích a o změně a doplnění některých předpisů (lesní zákon), v platném znění, a vydalo **opatření obecné povahy (dále jen „OOP“)**, kterými rozhodlo o mimořádných opatřeních odchýlných od ustanovení § 29 odst. 1, § 31 odst. 6, § 32 odst. 1 a § 33 odst. 1 až 3 lesního zákona.







Charakter a cíl opatření

OOP obsahují mimořádná opatření pozitivního charakteru, kterými se cíleně uvolňují stávající pravidla tak, aby vlastníci lesů získali větší prostor k co nejefektivnějšímu využití omezených pracovních kapacit na zefektivnění boje s kůrovcem a postupnou obnovu lesních porostů na kalamitních holinách.

Dne 3. 4. 2020 bylo vydáno OOP č.j. 17110/2020-MZE-16212:

-  [OOP č.j. 17110/2020-MZE-16212 ze dne 3. 4. 2020](#)  (223 KB)
-  [Příloha č. 1 k č.j. 17110/2020-MZE-16212](#)  (1 MB)

Tímto opatřením se ruší předchozí vydaná opatření:

-  [OOP č.j. 18918/2019-MZE-16212 ze dne 3. 4. 2019](#)  (179 KB)
-  [Příloha č. 1 k č.j. 18918/2019-MZE-16212](#)  (1 MB)
-  [OOP č.j. 41508/2019-MZE-16212 ze dne 30. 8. 2019](#)  (164 KB)

Novinky




[Pověření Ústavu pro hospodářskou úpravu lesů zpracováním 10 OPRL a provedením aktualizace lesnické typologie v roce 2022](#)
10.1.2022

[Reprodukční materiál lesních dřevin – právní předpisy EU](#)
6.1.2022

[Předpokládaný harmonogram konání základních a závěrečných šetření OPRL](#)
3.1.2022

[Další novinky >](#)

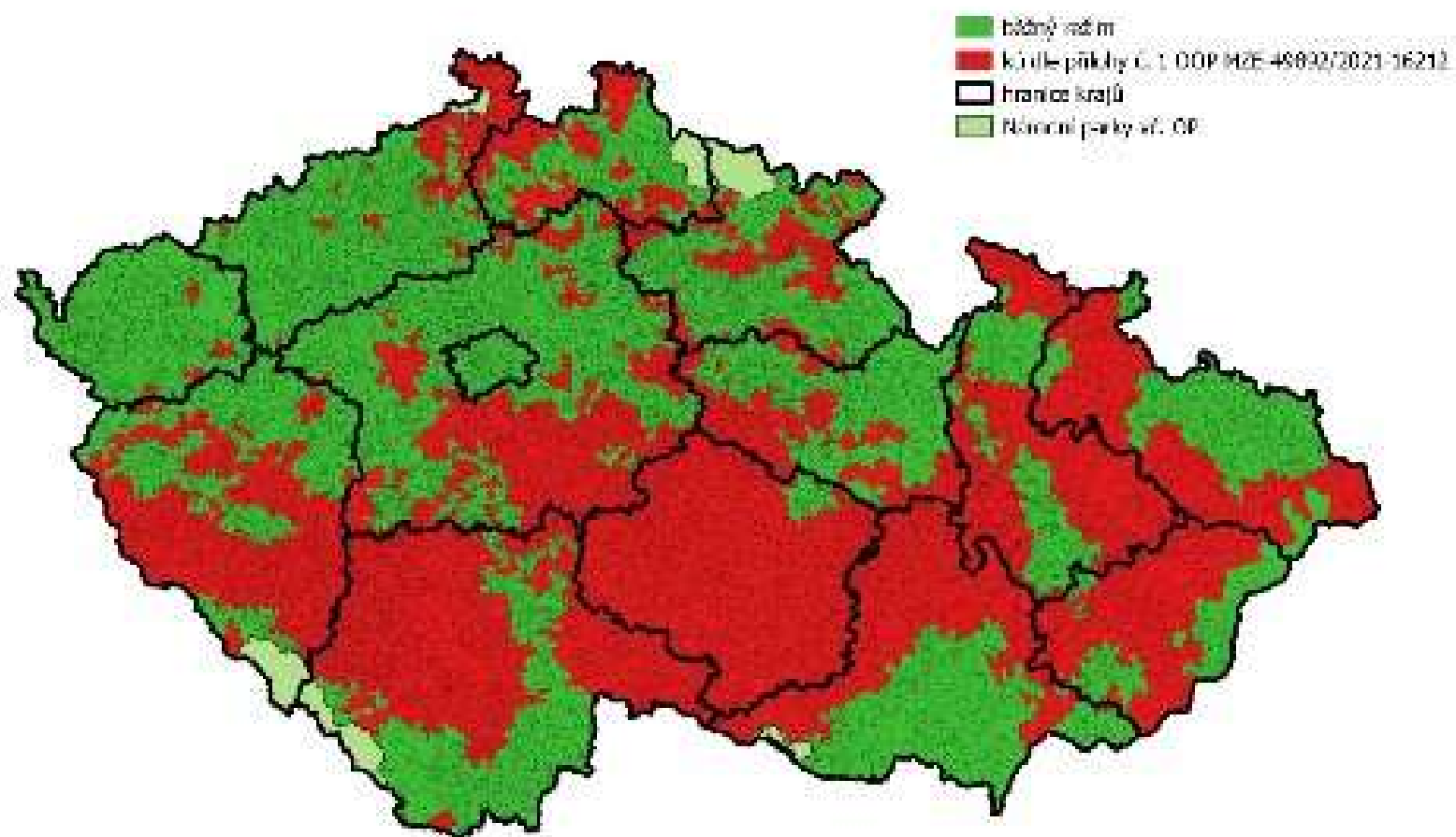
Registry a aplikace

 [Registr licencí OLH](#) [Honitby ČR](#) [Oblastní plány rozvoje lesů](#) [Lesnické mapové přehledy \(etážovitost, vlastnické poměry, zakmenění, CHS\)](#) [Mapy zdravotního stavu lesů](#) [Lesní hospodářské osnovy](#) [Lesní hospodářské osnovy - HTML5](#) [Kontakty na úřady státní správy lesů a myslivosti](#) [Evidence reprodukčního materiálu](#)

Aktuální OOP č.4 ve znění OOP č.5 a č.6 – pro celou ČR

- na území ČR, s výjimkou lesů NP a jejich OP
- na **kůrovcové souše do 31. 12. 2022** se nevztahuje povinnost vlastníka lesa přednostně zpracovávat těžbu nahodilou, musí **aktivně vyhledávat** kůrovcové stromy, provádět včasnou těžbu a účinnou asanaci
- **holina** po nahodilé těžbě zalesněna **do 5 let** a porosty **zajištěny do 10 let** od jejího vzniku, holina od 3. 4. 2018 (mimo červené oblasti)
- při **zalesňování do 31.12.2022** možno použít reprodukční materiál lesních dřevin **z kterékoliv LO a nadmořské výšky** (podpora zejména MZD), **s výjimkou SM** (dostatek materiálu, nestabilní porosty v budoucnu). Pravidla nakládání s RM dle zákona č. 149/2003 Sb. tím nejsou dotčena.

Mapa katastrálních území zařazených dle přílohy č.1 OOP MZE-49892/2021-16212



Aktuální OOP č. 4 ve znění OOP č.5 a č.6 – červená oblast LK



<http://geoportal.uhul.cz/mapy/MapyDpz.html> rajonizace



OBLASTNÍ PLÁNY ROZVOJE LESŮ



HONITBY ČR



INFORMACE O LESE



LESNÍ HOSPODÁŘSKÉ OSNOVY



STAV A VÝVOJ LEŠA POMOCÍ DPZ



ZDRAVOTNÍ STAV LESŮ DO 2017



LESNICKÉ PROJEKTY



PŘEHLEDOVÉ MAPY



STÁTNÍ SPRÁVA LESŮ



<http://geoportal.uhul.cz/mapy/MapyDpz.html> rajonizace



Aktuální OOP č. 4 ve znění OOP č.5 a č.6 – červená oblast

- pro k.ú. v příloze č. 1 OOP
- je aktuálně zahrnuto 6 569, tj. cca 50 % z celkového počtu k.ú. v ČR
- v LK 102 k.ú. (20%) všech ORP, s výjimkou ORP Tanvald
- prodloužené lhůty pro zalesnění se počítají **od okamžiku vzniku** každé jednotlivé holiny, ne ode dne vydání OOP
- nejstarší holina z NT v LK s prodloužením na 5 let od 9.12.2017 (účinnost OOP č.3 9.12.2019 -2 roky), ORP Nový Bor, Semily, Turnov, Česká Lípa, Liberec, všude jinde nejdříve od 3. 4. 2018

Aktuální OOP č. 4 ve znění OOP č.5 a č.6 – červená oblast

- není povinnost **lapáků a lapačů**, ale musí se vyhledávat, těžit a asanovat kůrovcové stromy
- při zalesnění kalamitních holin **nad 2 ha** (souvislá výměra) povoleny nezalesněné **pruhy do šířky 5 m** (od okrajů kořenových krčků sazenic), minimálně 20 m od sebe, při okraji pruh 5 m k vytvoření porostního pláště
- Pruhy se pak považují za **bezlesí** a o tuto plochu se snižuje plocha k zalesnění v rámci holiny